

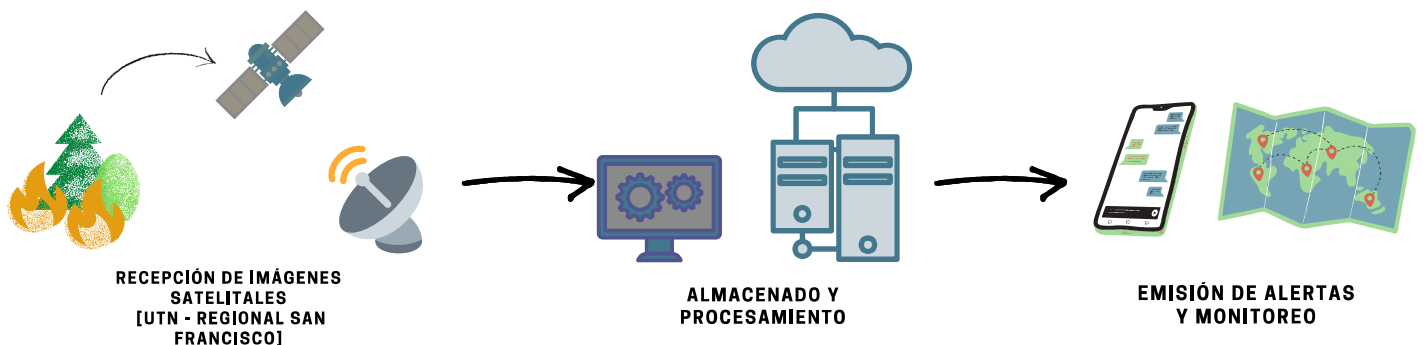


SAFO

MONITOREO Y PREVENCIÓN DE INCENDIOS

OBJETIVO


SaFo (Satellite Forecast) es un sistema que da una solución al problema de alerta temprana de incendios, mediante el procesamiento de imágenes satelitales.



FUNCIONALIDADES

- Alertas de estado de terreno
- Seguimiento de incendios
- Análisis de daños
- Elaboración de estadísticas

TECNOLOGÍAS




[backend]



[frontend]



[almacenamiento]



[plataformas]

HERRAMIENTAS



[comunicación]



[SCM]



[gestión proyecto]

SCRUMBAN

Autores

Gemio, Patricia
Olmedo, Paula Beatriz
Simoncelli, Fabricio

Profesores

Ing. Gastañaga, Iris Nancy (Titular)
Ing. Jaime, Maria Natalia (JTP)



Ingeniería en Sistemas de Información
Cátedra de Proyecto Final